









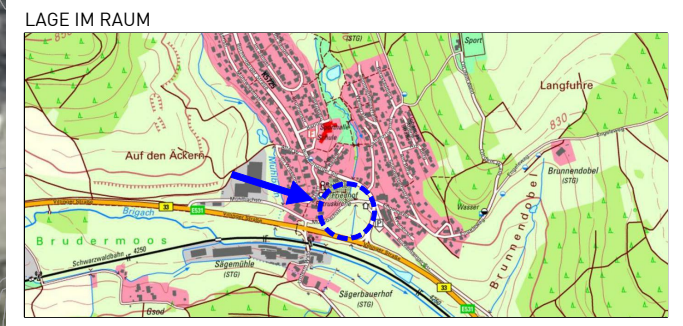




ZEICHENERKLÄRUNG

- Biotoptypen / Nutzungen
-  12.21 Mäßig ausgebauter Bachabschnitt
 -  33.41 Fettwiese mittlerer Standorte
 -  33.41(-) Fettwiese mittlerer Standorte (artenarm, Straßenbankett)
 -  33.23(-) Nasswiese basenarmer Standorte (sehr artenarm)
 -  35.63 Ausdauernde Ruderalvegetation frischer bis feuchter Standorte
 -  42.20 Gebüsch mittlerer Standorte
 -  42.30 Gebüsch feuchter Standorte
 -  44.12 Gebüsch aus nicht heimischen Straucharten
 -  45.30b Nadel- / Laubbaum auf mittelwertigen Biotoptyp
 -  60.23 Wassergebundener Belag

- Sonstige Planzeichen
-  Besonders geschützter Biotop nach § 30 BNatSchG Nr. 1-7816-326-5100: Nasswiese nördlich B33 (Peterzell)
 -  Grenze des räumlichen Geltungsbereichs



Umweltbericht zum Vorhabenbezogener Bebauungsplan
 "Gemeindehaus Peterzell"
 in St. Georgen i. S. - Peterzell
 Schwarzwald-Baar-Kreis

Bestandsplan der Biotop- und Nutzungsstrukturen

Maßstab:	1 : 500	Projektnummer:	13380
		Plannummer:	13380/Best-2.1
Gez./Geä.	Datum	Änderungsvermerk	Grundlage: ALKIS-2022_UTM
TD/Gf	10.03.23	-	
TD/Gf	10.08.23	Erweiterung Geltungsbereich	

 info@gf-kom.de
 www.gf-kommunal.de
 Tel +49 7485-9769-0

